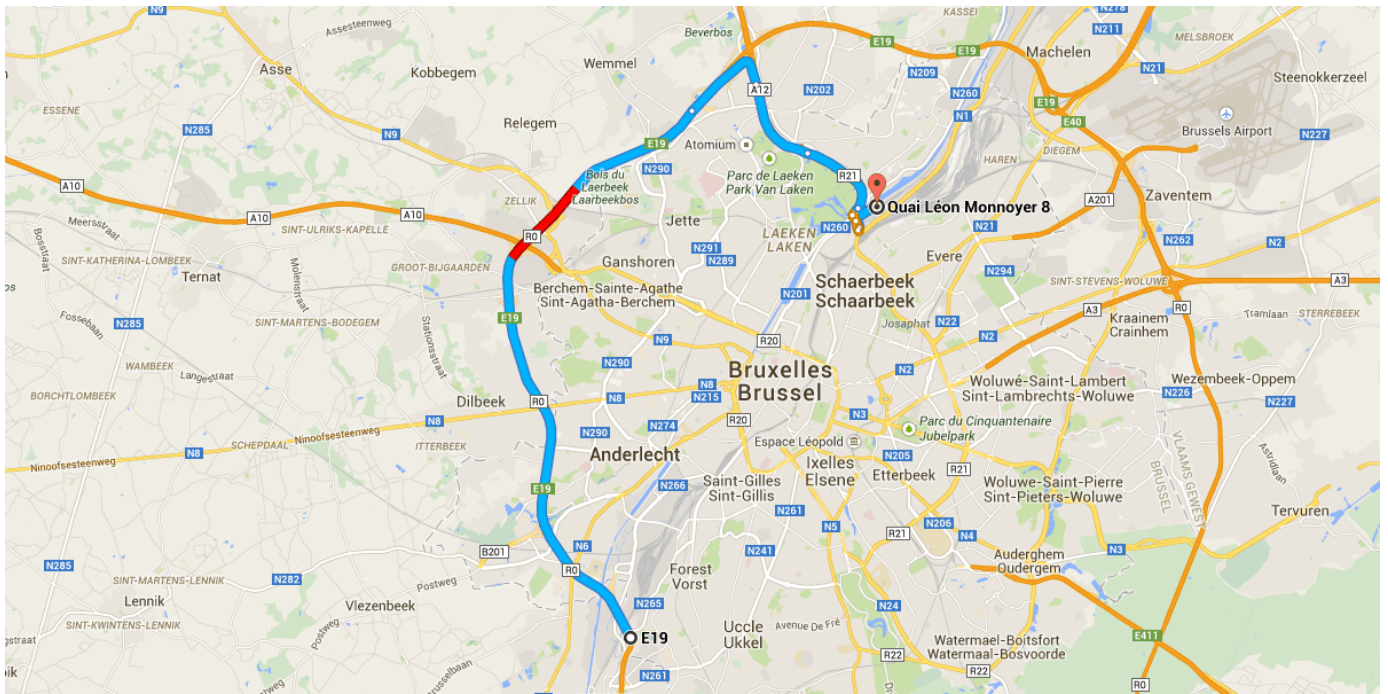


## Itinéraire de E19 à Quai Léon Monnoyer 8



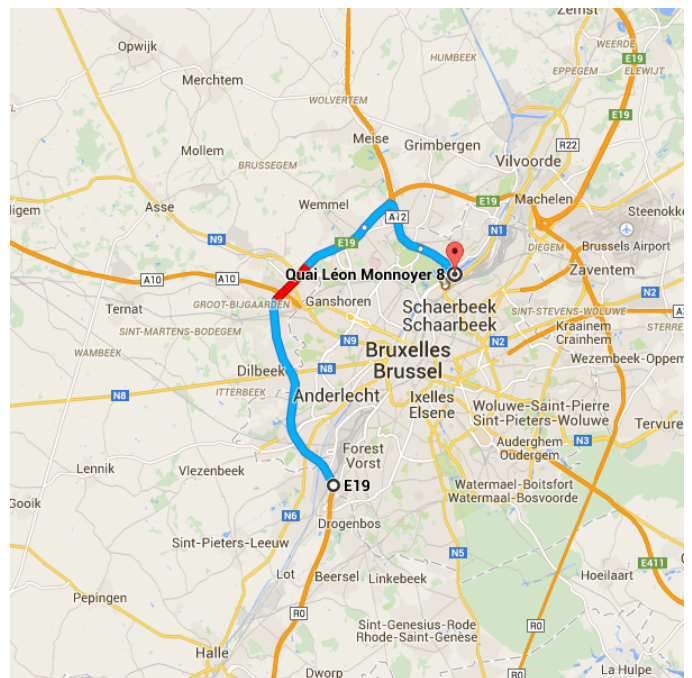
### ○ E19

1190 Forest

Prendre **E19** en direction de **Avenue Van Praet/R21** à Bruxelles

18,0 km/11 min


- ↑ 1. Prendre la direction **nord** sur **E19**  
13,9 km
- ↘ 2. À l'échangeur **Strombeek-Bever**, serrer à **droite** et suivre **Strombeek-Bever/Brussel/Laken**  
2,1 km
- ↑ 3. Rejoindre **A12**  
2,0 km

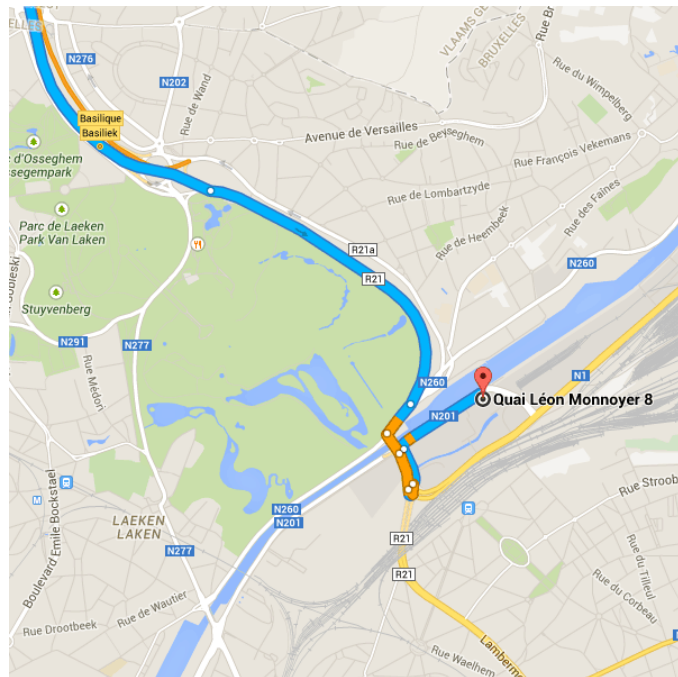


Continuer sur **R21**. Rouler en direction de **Quai Léon Monnoyer/N201**

3,2 km/4 min

- ↑ 4. Continuer sur **Avenue Van Praet/R21**  
1,8 km

5. Prendre légèrement à droite sur  
**Chaussée de Vilvorde/N260/R21**  
210 m
6. Prendre à gauche sur **Avenue Jules van  
Praet/R21**  
130 m
7. Prendre la sortie en direction de **Quai  
Léon Monnoyer/N201**  
200 m
8. Au rond-point, prendre la **3e** sortie (**Quai  
Léon Monnoyer/N201**)  
100 m
9. Rester sur la file de **droite** pour continuer  
vers **Quai Léon Monnoyer/N201**  
200 m
10. Prendre à droite sur **Quai Léon  
Monnoyer/N201**  
  
Votre destination se trouvera sur la  
droite  
550 m



## 📍 Quai Léon Monnoyer 8

1000 Bruxelles

Cet itinéraire est fourni à titre indicatif. Il est possible que vous deviez suivre un itinéraire différent de celui indiqué en raison de travaux, de bouchons, des conditions météorologiques, de déviations ou d'autres perturbations. Veuillez en tenir compte lors de la préparation de votre trajet. Veuillez en outre à respecter le code de la route et la signalisation sur votre trajet.

Données cartographiques ©2014 Google